

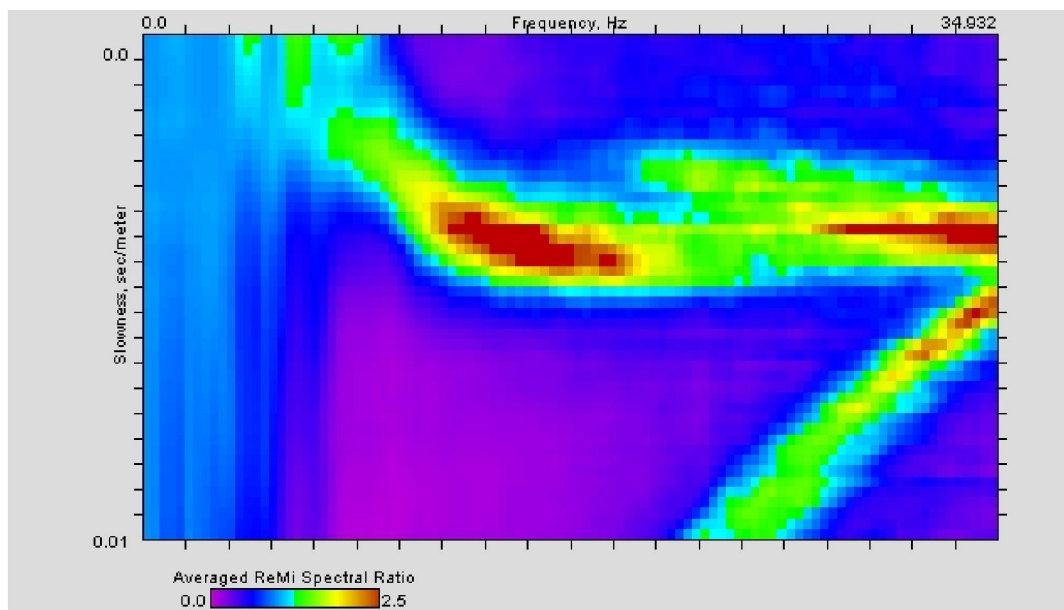
MISURA DI VELOCITA' DELLE ONDE S CON TECNICA ReMi

RM_03

Codice SoftMS

026093L21REMI21

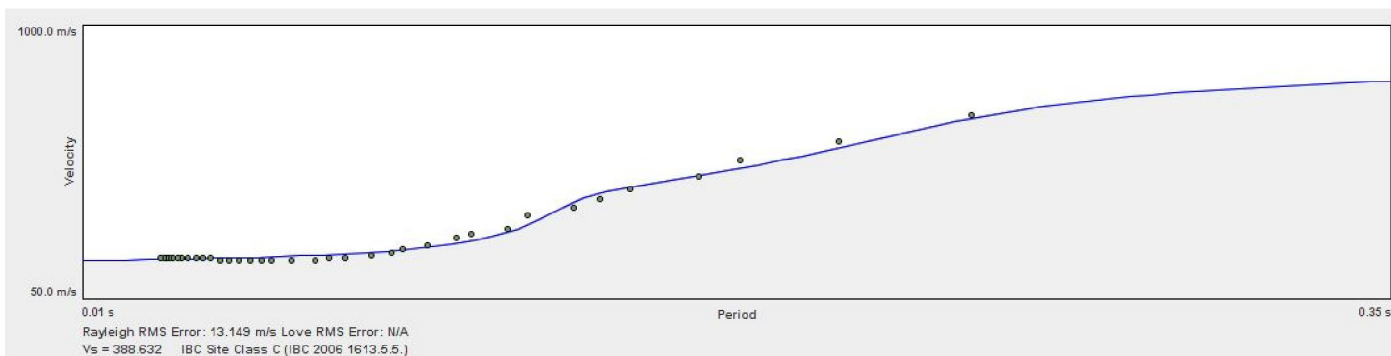
SPETTRO *p-f*

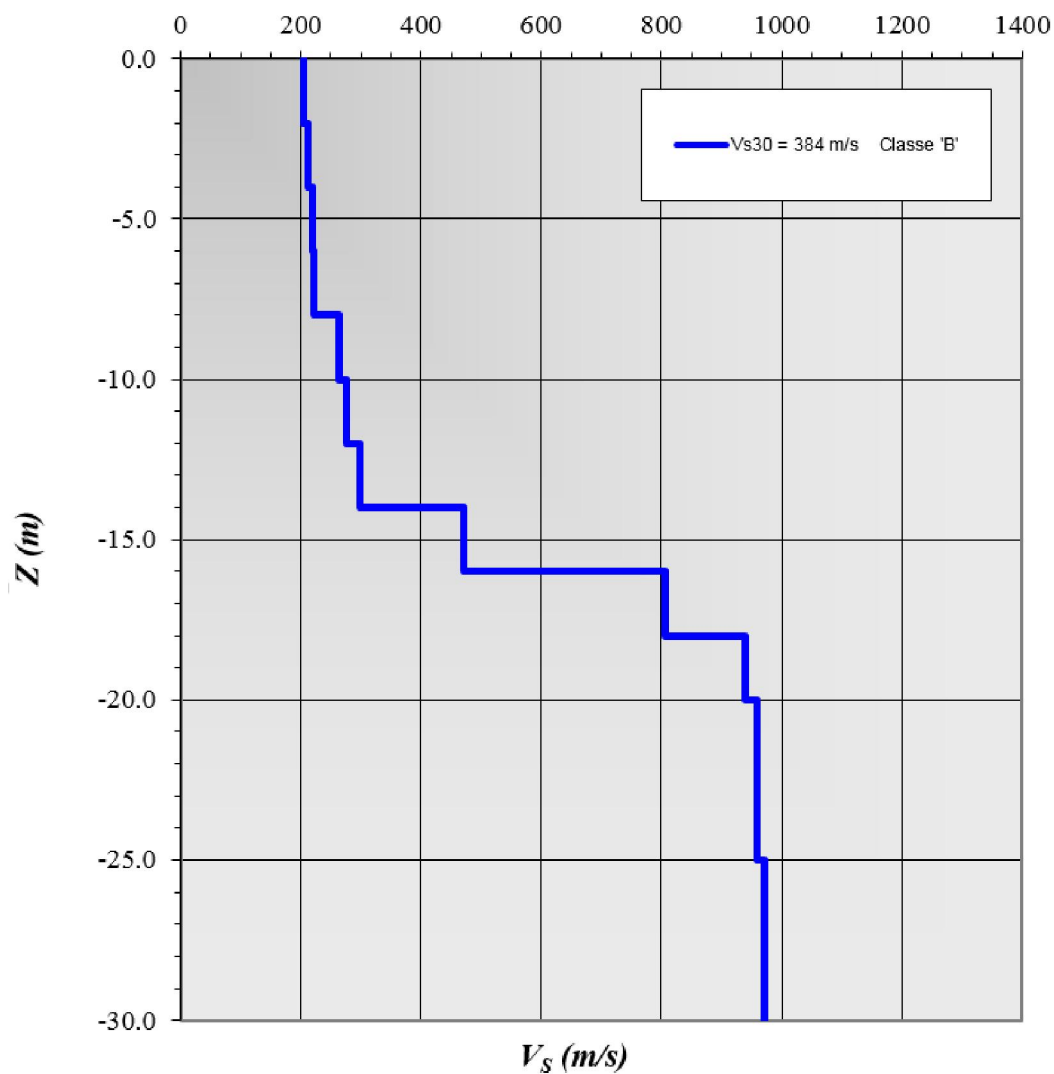


DATI STAZIONE

COMUNE	VOLPAGO DEL MONTELLO
CODICE STAZIONE	RM_03
WGS 84 UTM 33 NORD	5077157.375
WGS 84 UTM 33 EST	276160.745
QUOTA PIANO CAMPAGNA	332 m s.l.m.
VS ₃₀ E CATEGORIA DI SOTTOSUOLO	384 - classe "B"
ANNO E MESE DI MISURA	2015/11

CURVA DI DISPERSIONE



LOG VERTICALE DI VS₃₀*Stazione RM-03*

FOTO



ESTRATTO C.T.R.

